Bevara befintligt dike

Gräsdike (område 4) längs med vägen.
Volym 32 m³
Area ca 110 m²
Avtappning 1 l/s till dagvattenledning.

Anslutning D
VG +5,44

4

3B

Servispunkt
V, S, D

3A

2B

Anslutning
V, S

Anslutning
V, S

Anslutning
V, S

Servispunkt
V, S, D

D315

1C

2A

Anslutning
V, S
VG S +0,44

Servispunkt
V, S, D

V110
S200
D400

Servispunkt
V, S, D

1B

V40
S200
D315

V40
S200
D400

V110
S200

V110
S200

1A

V40
S200

D600

D800

Våt damm (område 1-3)
LVY + 1,4 m
HVY + 1,7 m
Area ca 12 000 m²
Volym ca 2 900 m³

Bottennivå
dike +2,4 m

Befintligt vägdike

Bottennivå dike
+2,1 m

Bottennivå dike
+1,9 m

Utlopp dagvattendamm
VG dikesbotten + 0,7 m

D200

Kyrkvägen
Tingbergsvägen
Rättaregårdsvägen
Ö Hovingevägen
Norregårdsvägen
Göteborgsvägen
Tät skog
Hängesk
SERVITUT
OUTREDD
Hållplatsyta

SKALA 1:1000, METER
0 10 20 30 40 80

Beteckningar

- Fastighetsgräns
- Kvartersmark
- Planområdesgräns

Befintliga system

- Vattenledning
- Vattenledning utgår
- Spillvattenledning
- Dagvattenledning
- Dagvattenledning utgår
- + 3.33 Markhöjd
- Spillvattenpumpstation

Föreslagna system

- Vattenledning med brandpost
- Spillvattenledning
- Dagvattenledning
- Öppet dike
- +3,7 Föreslagen höjd gata
- Dagvattendamm
- Ytlig rinnväg

Grundkartan är kompletterad med trafikförslag från Sweco 2023-04-18

Höjdsystem: RH2000
Koordinatsystem: SWEREF 99 12 00

BET	ANT	ÄNDRINGEN AVSER	SIGN	DATUM

LILLA EDETS KOMMUN

Norra Gossagården

Norconsult

www.norconsult.se

UPPDRAG NR	RITAD AV	HANDLÄGGARE
1010222	KD	KD, AS
DATUM	ANSVARIG	
2025-01-23	HA	

VA-utredning

Befintliga och föreslagna VA-system

SKALA	NUMMER	BET
A1: 1:1000 A3: 1:2000	Bilaga 2	

Sökväg:norconsultnet.com\filSWE\Goteborg\N-Data\1010\1010222\W2024.ATA 7\5 Arbetsmaterial\02 BIM\MTA 8\Bilaga 2 Översikt förslaget VA 250123.dwg
Plottad:2025-01-23 15:45:22
Plottad av:Klara Djerf

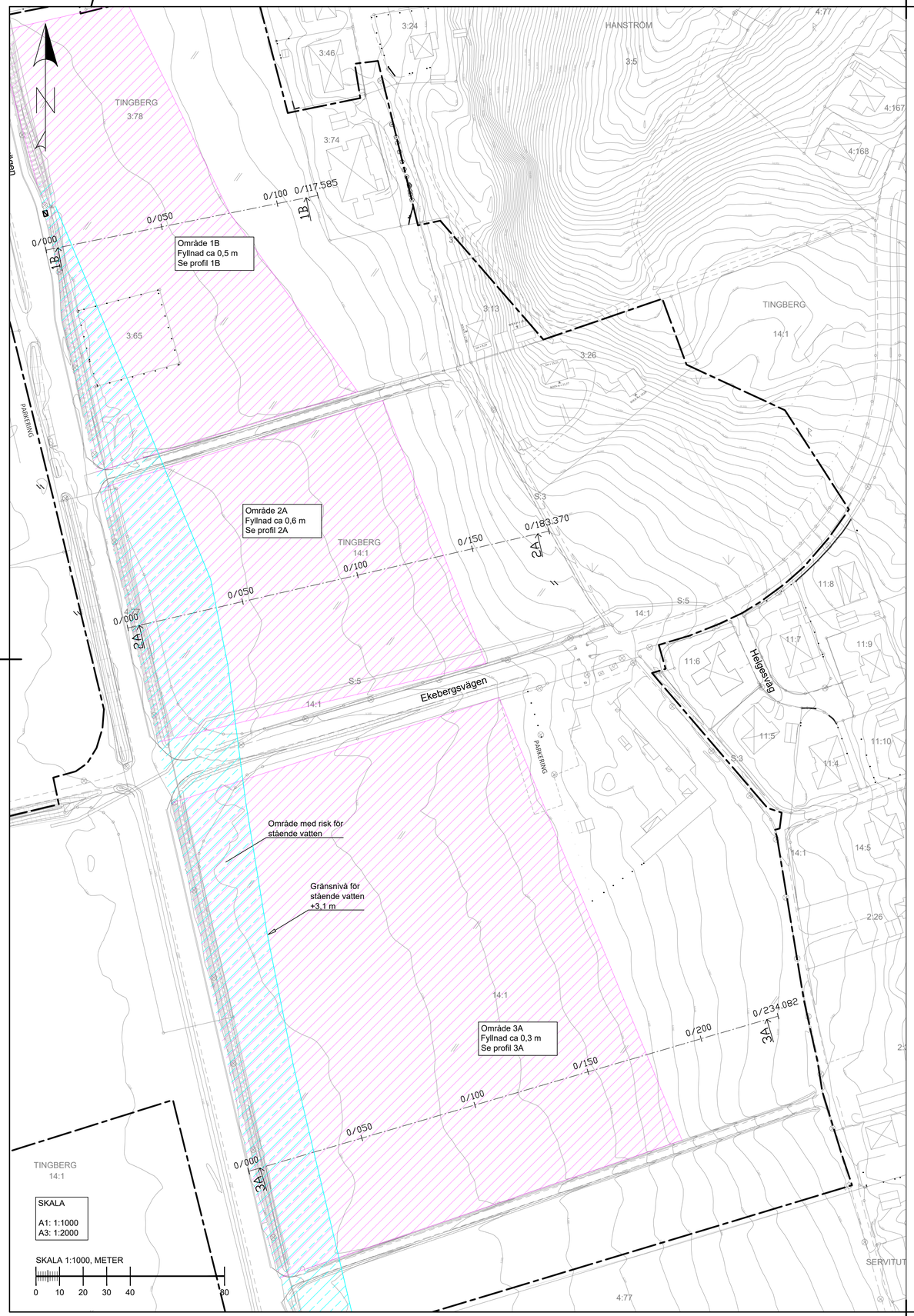

PROFIL: 1B

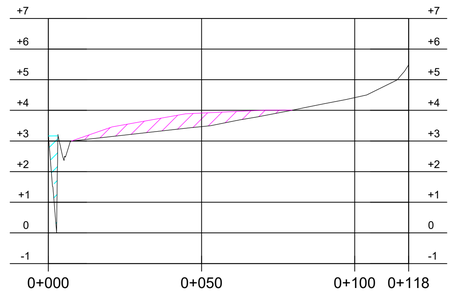

PROFIL: 2A

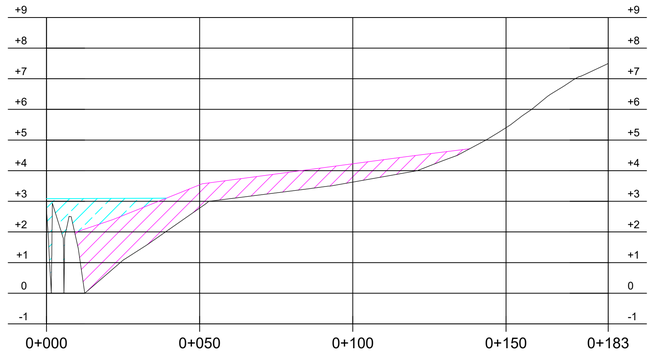

PROFIL: 3A

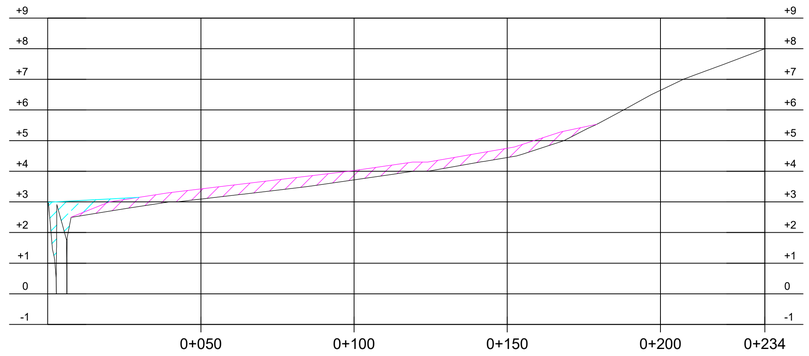

SKALA

LÄNGD
A1: 1:1000
A3: 1:2000

HÖJD
A1: 1:100
A3: 1:200

Beteckningar

Planområdesgräns

Föreslaget system

Fyllnad

Risk för stående vatten vid skyfall

Föreslagen Marknivå +3,1 m

Höjdsystem: RH2000
Koordinatsystem: SWEREF 99 12 00

BET	ANT	ÄNDRINGEN AVSER	SIGN	DATUM

LILLA EDETS KOMMUN

Norra Gossagården

Norconsult

www.Norconsult.se

UPPDRAG NR	RITAD AV	HANDLÄGGARE
1010222	KD	KD
DATUM	ANSVARIG	
2025-01-23	HA	

VA-utredning

Föreslagna marknivåer

SKALA	NUMMER	BET
A1: A3:	Bilaga 3a	

Sökväg:\\Norconsultstorage.se\Cwt\Goteborg\N-Data\Kln\02\1010222\Vp\2024 ATA 7\VS Arbetsmaterial\02 BIM-Printer_Inte.dwg
Plottad 2024-04-11 08:44:28
Plottad av: Klara Djerf

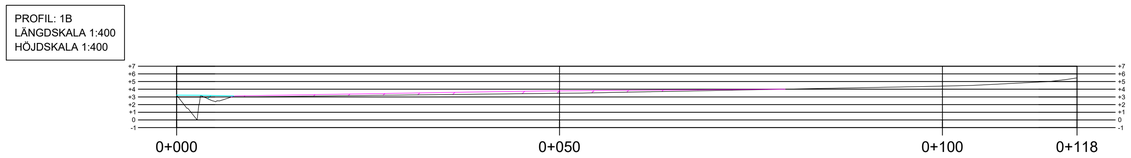

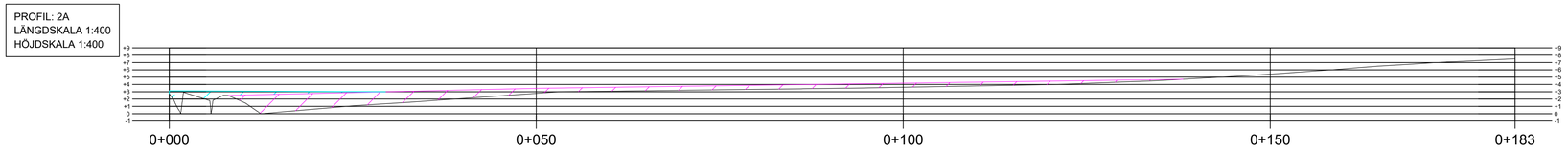

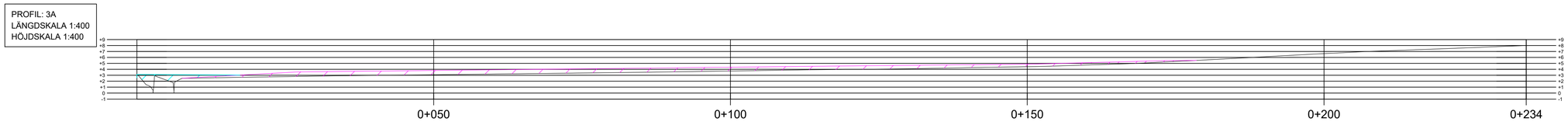

Beteckningar

Planområdesgräns

Föreslaget system

Fyllnad

Risk för stående vatten vid skyfall

Föreslagen Marknivå +3,1 m

Höjdsystem: RH2000
Koordinatsystem: SWEREF 99 12 00

BET	ANT	ÄNDRINGEN AVSER	SIGN	DATUM

LILLA EDETS KOMMUN

Norra Gossagården

Norconsult
www.Norconsult.se

UPPDRAG NR	RITAD AV	HANDLÄGGARE
1010222	KD	KD
DATUM	ANSVARIG	
2025-01-23	HA	

VA-utredning

Föreslagna marknivåer

SKALA	NUMMER	BET
A1: 1:400 A3: 1:800	Bilaga 3b	

Sökväg: E:\Norra Gossagården\Profiler_ritdel_3b.dwg
Plottad 2024-04-29 17:02:54
Plottad av: Klara Djerf