








Bilaga 1 Markanvändningskarta

TECKENFÖRKLARING









PÅGÅENDE MARKANVÄNDNING

-  Bostäder och bostadsanknuten service
-  Verksamheter
-  Öppen skog eller mark
-  Gångstråk
-  Gång- och cykelväg
-  Allmän väg
-  Järnväg




UTVECKLINGSMÖJLIGHETER OCH BEHOV

-  Förtätningmöjlighet för bostäder inom kulturmiljöområde
-  Utvecklingsmöjlighet för tätortsnära boende med landsbygdskaraktär
-  Behov av utveckling av befintligt verksamhetsområde
-  Utvecklingsmöjlighet för nya verksamheter på sikt
-  Utvecklingsmöjlighet inom befintligt idrottområde
-  Utvecklingsmöjlighet inom befintlig tätort på kulturmiljöns villkor.
-  Utvecklingsmöjlighet för turiständamål/rekreation
-  Utvecklingsmöjlighet för rekreation och dagvattenhantering
-  Behov av utveckling för rekreation inom kulturmiljö
-  Behov av utveckling av befintligt grönområde
-  Omgestaltning väg

NY MARKANVÄNDNING

-  Tätortsutbyggnad (bostäder, handel, service, kontor, icke störande verksamheter)
-  Bostäder och bostadsanknuten service
-  Offentlig service
-  Park
-  Handelsgata
-  Gångstråk
-  Gång- och cykelväg
-  Reservat för översvämningsskydd

UTREDNINGSMOMRÅDE

-  Utredningsområde för tätortsutbyggnad (verksamheter, kontor)
-  Utredningsområde för rekreation
-  Utredningsområde för bostäder (gles landsbygdskaraktär)



FÖP LÖDÖSE
EN FÖRDJUPNING AV ÖVERSIKTSPLANEN

ANTAGANDEHANDLING 2014-09-09



LILLA EDETS
KOMMUN